



MAGGIO 2021

RIVISTA MARITTIMA

MENSILE DELLA MARINA MILITARE DAL 1868



NATO e UE nei nuovi scenari di sicurezza. Quale rapporto?

Giampaolo Di Paola

Evoluzione della NATO: dal 1949 verso il futuro

Alessandro Minuto Rizzo

SPED. IN ABB. POSTALE - D.L. 353/2003 (CONV. L. 46/2004 ART. 1 COMMA 1) - PERIODICO MENSILE € 6,00



Sommario



PRIMO PIANO

6 NATO e UE nei nuovi scenari di sicurezza. Quale rapporto?

Giampaolo Di Paola



12 Evoluzione della NATO: dal 1949 verso il futuro

Alessandro Minuto Rizzo



20 NATO: dall'Europa al resto del mondo

Alessandro Mazzetti

28 NATO: la via per il futuro

Gino Lanzara

36 SPECIALE - Milite Ignoto: un simbolo che dal passato guarda al comune futuro

Rivista Marittima, La Direzione



SAGGISTICA E DOCUMENTAZIONE

46 Esperienze di un italiano su una nave di Sua Maestà britannica. Breve cronaca di un viaggio di formazione nella Royal Navy

Guglielmo Domini

54 Inviti ai vari. Ricordi e tradizione tra orgoglio e speranza

Antonello Gamaleri

STORIA E CULTURA MILITARE

66 Le due navi del Principe Filippo

Enrico Cernuschi



RUBRICHE

- 74** Focus diplomatico
- 78** Osservatorio internazionale
- 86** Marine militari
- 102** Scienza e Tecnica
- 116** Che cosa scrivono gli altri
- 120** Recensioni e segnalazioni

RIVISTA MARITTIMA

MENSILE DELLA MARINA MILITARE DAL 1868

PROPRIETARIO



**MINISTERO
DELLA DIFESA**

EDITORE **DIFESA SERVIZI SPA**

UFFICIO PUBBLICA INFORMAZIONE E COMUNICAZIONE

DIREZIONE E REDAZIONE

Via Taormina, 4 - 00135 Roma

Tel. +39 06 36807248-54

Fax +39 06 36807249

rivistamarittima@marina.difesa.it

www.marina.difesa.it/media-cultura/editoria/marivista/Pagine/Rivista_Home.aspx

DIRETTORE RESPONSABILE

Capitano di vascello Daniele Sapienza

CAPO REDATTORE

Capitano di fregata Diego Serrani

REDAZIONE

Capitano di corvetta Danilo Ceccarelli Morolli

Tenente di vascello Raffaella Angelino

Guardiamarina Giorgio Carosella

Secondo capo scelto QS Gianlorenzo Pesola

Tel. + 39 06 36807254

SEGRETERIA DI REDAZIONE

Primo luogotenente Riccardo Gonizzi

Addetto amministrativo Gaetano Lanzo

UFFICIO ABBONAMENTI E SERVIZIO CLIENTI

Primo luogotenente Carmelo Sciortino

Primo luogotenente Giovanni Bontade

Tel. + 39 06 36807251/12

rivista.abbonamenti@marina.difesa.it

SEGRETERIA AMMINISTRATIVA

Tel. + 39 06 36807257

REGISTRAZIONE TRIBUNALE CIVILE DI ROMA

N. 267 - 31 luglio 1948

Codice fiscale 80234970582

Partita IVA 02135411003

ISSN 0035-6964

FOTOLITO E STAMPA

STR PRESS Srl

Piazza Cola di Rienzo, 85 - 00192 Roma

Tel. + 39 06 36004142 - info@esstr.it

CONCESSIONARIA DI PUBBLICITÀ AUTORIZZATA

N&C media Srl

Largo G. Camussi, 5 - 21013 Gallarate (VA)

Tel. + 39 0331 1783010 - www.necmedia.eu

COMITATO SCIENTIFICO DELLA RIVISTA MARITTIMA

Prof. Antonello **BIAGINI**

Ambasciatore Paolo **CASARDI**

Prof. Danilo **CECCARELLI MOROLLI**

Prof. Massimo **DE LEONARDIS**


Prof. Mariano **GABRIELE**

Prof. Marco **GEMIGNANI**

C.A. (aus) Pier Paolo **RAMOINO**

A.S. (ris) Ferdinando **SANFELICE DI MONTEFORTE**

Prof. Piero **CIMBOLLI SPAGNESI**



IN COPERTINA: le bandiere della Marina Militare e della NATO issate a riva su un'unità navale della classe FREMM.

MAGGIO 2021 - anno CLIV

HANNO COLLABORATO:

Ammiraglio (ris) **Giampaolo Di Paola**

Ambasciatore **Alessandro Minuto Rizzo**

Professor **Alessandro Mazzetti**

Capitano di fregata **Gino Lanzara**

Tenente di vascello **Guglielmo Domini**

Dottor **Antonello Gamaleri**

Dottor **Enrico Cernuschi**

Ambasciatore **Maurizio Melani,**

Circolo di Studi Diplomatici

Dottor **Enrico Magnani**

Dottor **Luca Peruzzi**

Ammiraglio ispettore (aus) **Claudio Boccalatte**

Contrammiraglio (ris) **Ezio Ferrante**

Capitano di fregata **Gianlorenzo Capano**


Dottor **Andrea Tirondola**

Dottor **Claudio Sicolo**

Capitano di corvetta **Danilo Ceccarelli Morolli**

NOTE

- (1) Il diario di Gianfranceschi è stato digitalizzato a cura dell'Archivio della Pontificia Università Gregoriana (APUG) ed è liberamente consultabile all'indirizzo https://gate.unigre.it/mediawiki/index.php/Index:APUG_2300_B2.djvu. Presso l'APUG esiste un'altra trascrizione insieme a una proposta di pubblicazione del diario a cura di Cosimo Calcatelli di Arcevia in APUG 2271-2. La trascrizione di Biagi-Clemente non risulta validata dall'APUG al momento della pubblicazione del libro.
- (2) Il diario è già conosciuto dagli studiosi, vedi per esempio F. Bea, A. De Carolis, *Ottant'anni della radio del Papa*, Libreria Editrice Vaticana, Città del Vaticano 2011, Vol. I, p. 28; Mario Sica, *Buona strada, padre Gianfranceschi, L'ASCI e la partenza del padre Gianfranceschi per la spedizione polare*, in *Esperienze e progetti*, n. 212, 2016. Lo stesso Gianfranceschi aveva pubblicato alcuni estratti del suo diario nell'articolo *La mia missione al Polo* pubblicato su *L'illustrazione vaticana* del 1933, vedi APUG 2271-1 fogli 18-48.
- (3) *Le Missioni della Compagnia di Gesù*, 3 agosto 1928, p. 345, Archivio privato del cap. Ugo Bacarani custodito da Valerio Russo. Il 7 aprile il Papa affidò a Padre Gianfranceschi anche una statuetta in legno della Madonna di Loreto, vedi il quotidiano *La Tribuna-L'idea nazionale*, del 10 aprile 1928 p. 5. La statuetta, che è conservata al Museo dell'Aeronautica Militare di Vigna di Valle, fu ritrovata dal giornalista sovietico Nicholaevich Shpanov il 12 luglio 1928, vedi C. Siculo, *Umberto Nobile e l'Italia al Polo Nord*, Aracne, Canterano, 2020, pp. 260-261.
- (4) APUG 2271 – I foglio 7.
- (5) Padre Gianfranceschi aveva preparato il testo delle preghiere da recitare durante la cerimonia della discesa della croce sul polo, ma ciò non fu possibile, vedi APUG 2270-III foglio 222.
- (6) Interrogatorio di Padre Giuseppe Gianfranceschi in *Atti della commissione d'indagini sulla spedizione polare dell'aeronave Italia*, Archivio di Base dell'Archivio dell'Ufficio Storico della Marina Militare, cartella 2447.
- (7) Gianfranceschi li definì «*due forti galantuomini, pieni di forza morale, non ordinaria*», p. 5 dell'interrogatorio citato.
- (8) Sulla rinuncia di Nobile a portare Pedretti nell'ultimo volo, vedi C. Siculo, *Le onde smarrite della Tenda Rossa – Storie, leggende e verità della radio nella spedizione del dirigibile Italia al Polo Nord*, Sandit, Albino (BG), 2017, pp. 200-201. Sul mancato invio dell'SOS dal dirigibile, *ibidem*, pp. 207-208.
- (9) Citazione in C. Siculo, *Umberto Nobile e l'Italia al Polo Nord*, *op. cit.*, p. 261.
- (10) Per approfondimenti sul contegno politico di Nobile, vedi il primo capitolo del libro di C. Siculo, *Umberto Nobile e l'Italia al Polo Nord*, *op. cit.*, in particolare pp. 80-110 per la fase del dopoguerra.



Domenico Carro
Orbis Maritimus
 La geografia imperiale
 e la grande strategia
 di Roma
 Ed. ACIES
 Milano 2019
 pp. 320
 S.I.P.

Mi accingo con vivo piacere a recensire il presente volume dell'ammiraglio Carro che — lo premetto subito — colma un settore della storia della geostrategia con particolare riferimento alla civiltà romana.

Tutti ricordano, certamente, il libro di Edward Luttwak (in edizione italiana: *La grande strategia dell'Impero Romano*, Rizzoli 2013), con cui si pose sul tappeto il problema appunto della visione della geostrategia dell'Antica Roma. Ritengo dunque che la monografia di Carro si ponga nel solco di questo filone di studi — che oltre oceano vede insigni studiosi come per esempio M.R. Sheldon — e che qui in terra d'Italia sta scorgendo un rinnovato interesse e fermento. Il volume è in realtà un vero e proprio trattato sul tema. Al fine di dare contezza al lettore ne indico volentieri la struttura come segue. In nove capitoli l'A. riesce a tratteggiare, con grande chiarezza espositiva e con attenzione alle fonti, il quadro

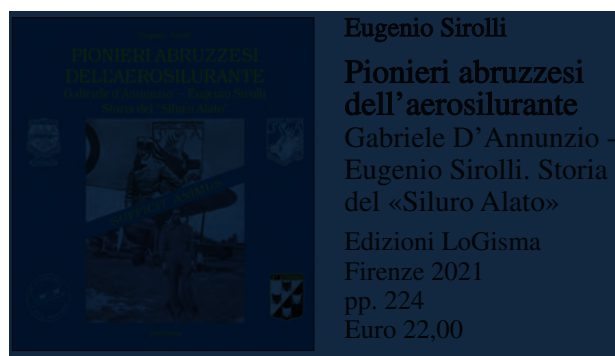
della proiezione strategica marittima di Roma nell'età del principato. Dopo un primo capitolo, direi introduttivo, dedicato alla *Pax Augustea e costruzione dell'Impero* (pp.5-23), l'A. pone un interessante e utile capitolo secondo su *Conoscenze geografiche, cartografia e documenti nautici* (pp.25-40) ricordando così, *de facto*, al lettore il binomio imprescindibile tra cartografia e geopolitica e quindi geostrategia. Quindi, il volume prosegue in altri capitoli come segue: cap. III - *Presenza navale nel Mediterraneo e ruolo strategico delle flotte imperiali* (pp.41-70); cap. IV - *Presenza navale nell'oceano Atlantico e proiezioni verso le isole* (pp.71-94); cap. V - *Presenza navale nel Mare del Nord e proiezioni nell'oceano Settentrionale* (pp.95-112); cap. VI - *Presenza navale nel Mar Nero e proiezioni verso il mar Caspio* (pp.113-136); cap. VII - *Presenza navale nel Mar Rosso e nel Golfo Persico* (pp.137-178); cap. VIII - *Proiezioni verso l'oceano Meridionale* (pp.179-208); cap. IX - *Proiezioni nell'oceano Indiano e nel Mar Cinese Meridionale* (pp.209-266); e infine un ultimo capitolo, il X - *Strategia marittima dell'alto Impero* (pp.267-289). Conclude il volume una lista delle abbreviazioni (pp.290-292) a cui segue un elenco delle fonti antiche citate (pp.293-297) e infine una corposa e ben fatta bibliografia (pp.298-315) nonché un elenco delle illustrazioni (pp.315-320). Decisamente un'opera ben fatta, particolarmente interessante sia

per il lettore nonché per il ricercatore che ha così la possibilità anche di avere sotto mano le fonti antiche, presentandosi così come una monografia veramente ricca di dati utili. Ciò che emerge dalla lettura del volume è che Roma ha posseduto una percezione chiara della propria potenza marittima e navale e parimenti si mostra come antesignana, in molti casi, della geostrategia moderna. Infatti, l'A. afferma che: «(...) emerge piuttosto nettamente la capacità dei Romani di condurre delle oculute analisi geopolitiche e geostrategiche e di saper individuare, su quelle basi, delle strategie marittime rispondenti e di lunga durata, vista la contestuale stabilità degli scopi perseguiti dal potere imperiale sotto il principato dei vari Cesari» (p.287). Aggiungo che tale capacità era del tutto empirica e *de facto* in quanto — come ben noto — la geopolitica è una disciplina tutto sommato alquanto recente. Tuttavia appare chiaro che Roma abbia posseduto una chiara percezione geopolitica e geostrategica e che la storia dell'Impero Romano d'Occidente, prima e d'Oriente poi, testimoni ciò.

Il risultato del volume dell'ammiraglio Carro è dunque quello di un vero e proprio manuale, che risulta così essere decisamente vantaggioso per tutti ma anche per i settori scientifico-disciplinari di storia romana e di diritto romano poiché — come cerco di affermare da tempo — la visione giuridica spesso si accavalla, anche in età antica, con quella che oggi noi denominano *sic et simpliciter* geopolitica.

Nel formulare vivi rallegramenti all'ammiraglio Carro, mi sento di caldeggiare particolarmente tale volume per il lettore della *Rivista Marittima*.

Danilo Ceccarelli Morolli



Il Siluro Alato, un'arma che ha un nome dal sapore mitologico. Dalla definizione di Gabriele D'Annunzio si è sviluppata un'arma vincente per l'Aeronautica italiana e per la specialità che ne derivò, quella degli aerosiluranti. A quest'arma aerea si legano due nomi abruzzesi: Gabriele d'annunzio ed Eugenio Sirolli, il poeta aviatore e il pilota che volò al fianco di Carlo Emanuele Buscaglia, da annoverare fra i pionieri della specialità. Il libro ripercorre la storia del nuovo sistema d'arma applicato all'Aeronautica e i primi veri successi degli aerosiluranti, nel contempo ci fa scoprire una pagina poco nota di D'Annunzio, ideatore della prima Squadriglia di aerosiluranti, del quale pubblichiamo interessanti lettere e considerazioni. Questo libro vuole anche essere una celebrazione delle capacità umane portate agli estremi. Negli eventi descritti si esprimono l'intelligenza, la forza, la tenacia ma, soprattutto, il coraggio di questi uomini che hanno aperto nuove strade.

MARINA MILITARE
www.marina.difesa.it



App NewsMM



MarinaMilitareOfficialPage



@ItalianNavy



marinamilitareofficial



ItalianNavy



ItalianNavy



Feed RSS



Vai alla pagina della
Marina Militare